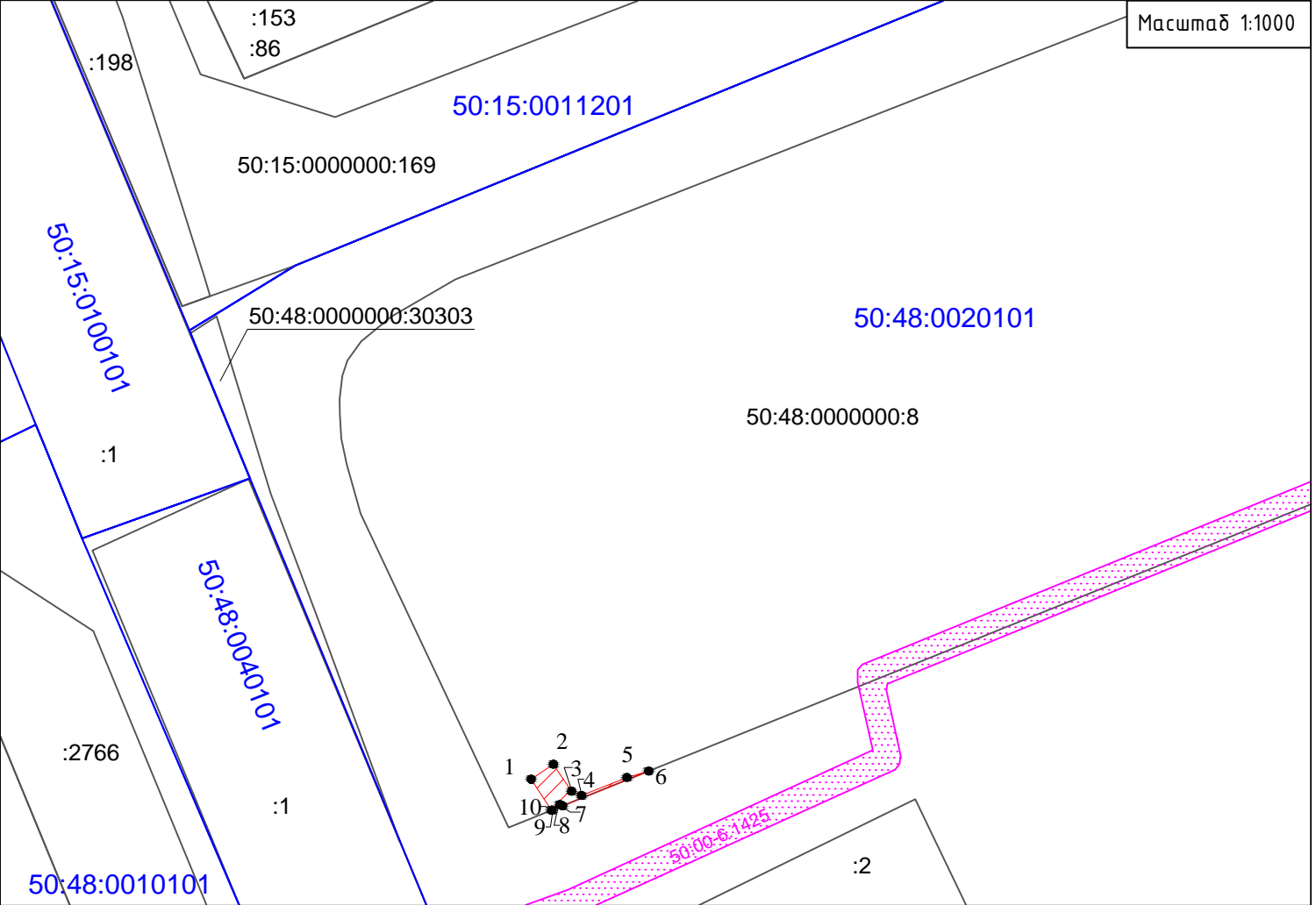


Схема границ сервитута на кадастровом плане территории





Условный номер сервитута \_\_\_\_\_ - \_\_\_\_\_

Площадь сервитута \_\_\_\_\_ 28 \_\_\_\_\_ кв.м.

Обозначение характерных точек границ	Координаты, м		Обозначение характерных точек границ	Координаты, м		Обозначение характерных точек границ	Координаты, м		Обозначение характерных точек границ	Координаты, м	
	X	Y		X	Y		X	Y		X	Y
1	2	3	1	2	3	1	2	3	1	2	3
1	471589,22	2211157,17	4	471586,77	2211164,77	7	471585,22	2211161,91	10	471584,55	2211160,25
2	471591,49	2211160,53	5	471589,50	2211171,62	8	471585,41	2211161,48	1	471589,22	2211157,17
3	471587,43	2211163,27	6	471590,45	2211174,89	9	471584,57	2211160,30	Система координат МСК-50, зона 2		



Условные обозначения:

-  - обозначение образуемого сервитута
-  - обозначение границы земельного участка, сведения о которой содержатся в Едином государственном реестре недвижимости
-  - обозначение границы кадастрового квартала
-  50:00-6-1425 - обозначение зоны с особыми условиями использования территории
- 50:48:0040101 - обозначение номера кадастрового квартала
- :1 - обозначение кадастрового номера земельного участка, сведения о котором содержатся в Едином государственном реестре недвижимости
- 1 - обозначение характерной точки границы, сведения о которой позволяют однозначно определить ее положение на местности