



АДМИНИСТРАЦИЯ ГОРОДСКОГО ОКРУГА РЕУТОВ

ПОСТАНОВЛЕНИЕ

от 19.10.2023 № 455-ПА

Об установлении публичного сервитута в порядке главы V.7. Земельного кодекса Российской Федерации по адресу (местоположение): Московская область, г. Реутов, ул. Советская в пользу АО «Мособлгаз» в целях эксплуатации объекта системы газоснабжения и его неотъемлемых технологических частей, право собственности на который возникло до 01.09.2018

В соответствии с Земельным кодексом Российской Федерации, Федеральным законом от 06.10.2003 № 131-ФЗ «Об общих принципах организации местного самоуправления в Российской Федерации», Законом Московской области № 23/96-ОЗ «О регулировании земельных отношений в Московской области», руководствуясь Уставом городского округа Реутов Московской области, учитывая ходатайство акционерного общества «Мособлгаз» (ИНН5032292612; ОГРН1175024034734) от 22.09.2023 № Р001-0048198848-76895329,

ПОСТАНОВЛЯЕТ:

1. Установить публичный сервитут на срок 588 месяцев в отношении земель, государственная собственность на которые не разграничена, в пользу АО «Мособлгаз», в целях беспрепятственной эксплуатации, капитального и текущего ремонта газопровода низкого давления с кадастровым номером 50:48:0000000:26618, принадлежащего АО «Мособлгаз» на праве собственности, в границах в соответствии с приложением 1 «Описание местоположения границ» к настоящему Постановлению.

1.1. Срок, в течении которого использование территории, в отношении которой устанавливается публичный сервитут, и (или) расположенных на ней объектов недвижимости в соответствии с их разрешённым использованием будет невозможно или существенно затруднено в связи с осуществлением деятельности, для обеспечения которой устанавливается публичный сервитут (при возникновении таких обстоятельств), определяется планами капитального и (или) текущего ремонта, утверждаемым АО «Мособлгаз» ежегодно, но не более 12 месяцев.

1.2. Обязать обладателя публичного сервитута привести территорию, в отношении которой устанавливается публичный сервитут, в состояние, пригодное для использования, в сроки, предусмотренные пунктом 8 статьи 39.50 Земельного кодекса Российской Федерации.

2. Администрации в течение 5 рабочих дней направить копию настоящего Постановления в Управление Федеральной службы государственной регистрации, кадастра и картографии по Московской области для внесения сведений об установлении публичного сервитута в отношении земельных участков, указанных в пункте 1 настоящего Постановления, в Единый государственный реестр недвижимости.

3. Администрации в течение 5 рабочих дней разместить настоящее Постановление на официальном информационном сайте администрации - <http://www.reutov.net> в информационно-телекоммуникационной сети «Интернет».

4. Комитету по управлению муниципальным имуществом Администрации города Реутов в течение 5 рабочих дней направить обладателю публичного сервитута копию настоящего Постановления, сведения о лицах, являющихся правообладателями земельных участков, сведения о лицах, подавших заявления об учете их прав (обременений прав) на земельные участки, способах связи с ними, копии документов, подтверждающих права указанных лиц на земельные участки.

5. Контроль за выполнением настоящего Постановления возложить на Первого заместителя Главы Администрации Ковалева Н.Н.

Глава городского округа



С.А. Каторов

ОПИСАНИЕ МЕСТОПОЛОЖЕНИЯ ГРАНИЦ

Публичный сервитут объекта «Газопровод низкого давления (перекладка)», кадастровый номер
50:48:0000000:26618

(наименование объекта, местоположение границ которого описано (далее - объект))

Раздел 1

Сведения об объекте

№ п/п	Характеристики объекта	Описание характеристик
1	2	3
1	Местоположение объекта	Московская область, городской округ Реутов, г. Реутов
2	Площадь объекта ± величина погрешности определения площади ($P \pm \Delta P$)	371 м ² ± 7 м ²
3	Иные характеристики объекта	Вид объекта реестра границ: Зона с особыми условиями использования территории Содержание ограничений использования объектов недвижимости в пределах зоны или территории: Публичный сервитут, для целей размещения линейных объектов системы газоснабжения, их неотъемлемых технологических частей. Срок установления 49 лет. Владелец публичного сервитута: Акционерное Общество «Мособлгаз». Адрес: Московская обл. г. Одинцово, д. Раздоры, 1-й км Рублево-Успенского шоссе, д. 1, корп. Б. Электронная почта: info@mosoblgaz.ru

Раздел 2

Сведения о местоположении границ объекта

1. Система координат МСК-50. зона 2

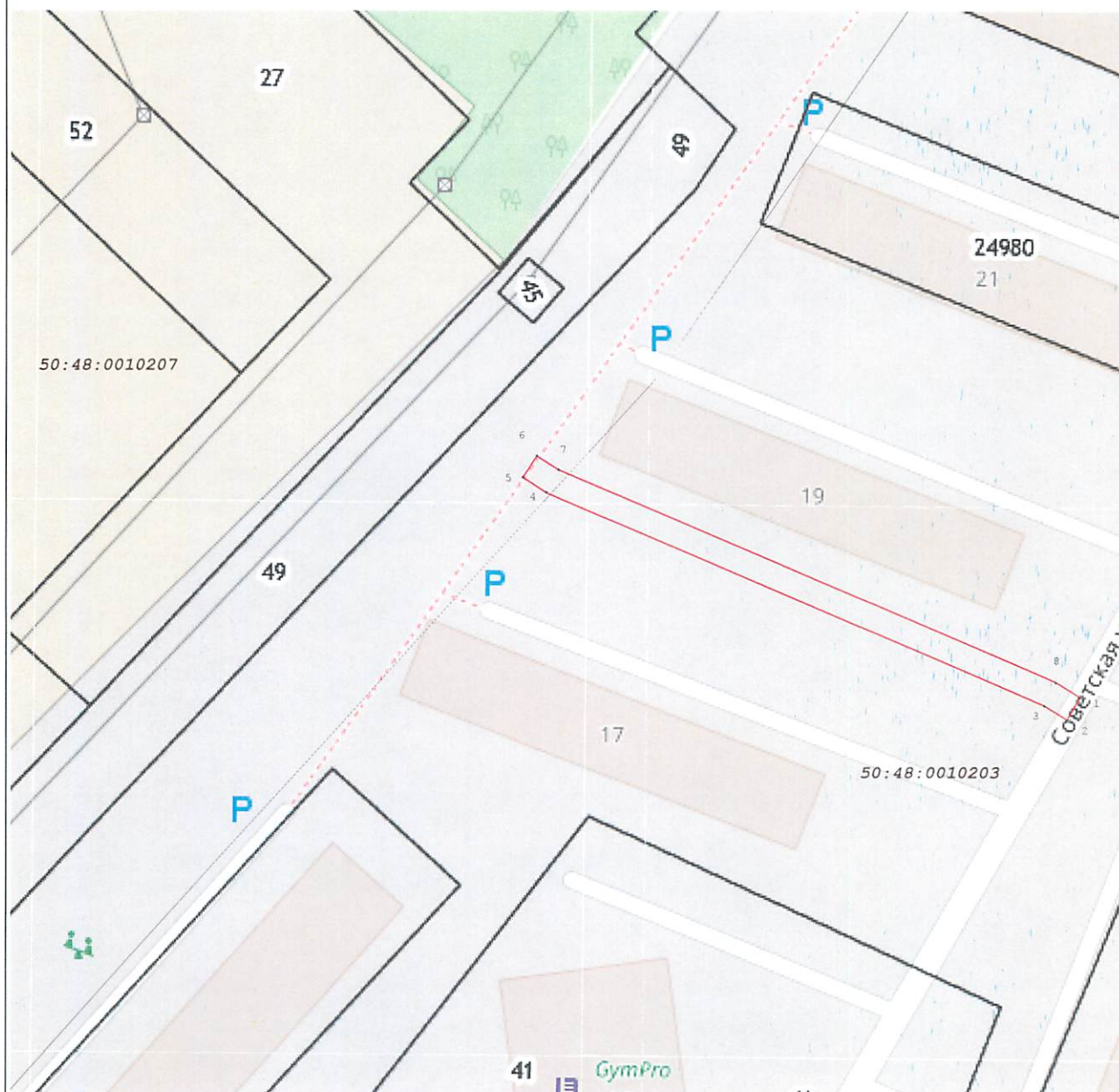
2. Сведения о характерных точках границ объекта

Обозначение характерных точек границ	Координаты, м		Метод определения координат характерной точки	Средняя квадратическая погрешность положения характерной точки (Mt), м	Описание обозначения точки на местности (при наличии)
	X	Y			
1	2	3	4	5	6
1	470 260.55	2 210 992.81	Аналитический метод	0.10	—
2	470 257.13	2 210 990.73		0.10	
3	470 259,29	2 210 987,18		0.10	
4	470 292.39	2 210 909.49		0.10	
5	470 294.75	2 210 905.84		0.10	
6	470 298.11	2 210 908.02		0.10	
7	470 295.93	2 210 911.37		0.10	
8	470 262.85	2 210 989.02		0.10	
1	470 260.55	2 210 992.81		0.10	

3. Сведения о характерных точках части (частей) границы объекта





1	2	3	4	5	6
—	—	—	—	—	—

Раздел 4
План границ объекта



Масштаб 1:1 000

Используемые условные знаки и обозначения:

-  7 - Характерная точка границы зоны
-  - Граница зоны
-  - Граница земельного участка по сведениям ЕГРН
-  50:15:0030526 - Кадастровый номер квартала по сведениям ЕГРН
-  - Граница кадастрового квартала

Подпись _____



Дата « 25 » августа 20 23 г.

Место для оттиска печати (при наличии) лица, составившего описание местоположения границ объекта