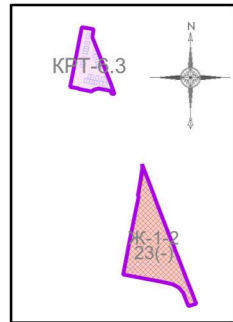


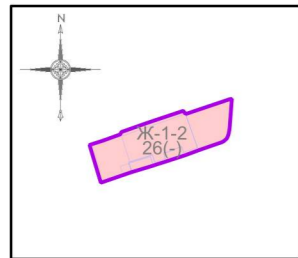
ВНЕСЕНИЕ ИЗМЕНЕНИЙ В ПРАВИЛА ЗЕМЛЕПОЛЬЗОВАНИЯ И ЗАСТРОЙКИ ТЕРРИТОРИИ (ЧАСТИ ТЕРРИТОРИИ) ГОРОДСКОГО ОКРУГА РЕУТОВ МОСКОВСКОЙ ОБЛАСТИ ПРИМЕНИТЕЛЬНО К ЧАСТИ НАСЕЛЕННОГО ПУНКТА Г. РЕУТОВ

КАРТА ГРАДОСТРОИТЕЛЬНОГО ЗОНИРОВАНИЯ С ОТОБРАЖЕНИЕМ ГРАНИЦ НАСЕЛЕННЫХ ПУНКТОВ, ГРАНИЦ ЗОН С ОСОБЫМИ УСЛОВИЯМИ ИСПОЛЬЗОВАНИЯ ТЕРРИТОРИЙ, ГРАНИЦ ТЕРРИТОРИЙ ОБЪЕКТОВ КУЛЬТУРНОГО НАСЛЕДИЯ И ГРАНИЦ ТЕРРИТОРИЙ ИСТОРИЧЕСКИХ ПОСЕЛЕНИЙ (ПО СВЕДЕНИЯМ ЕГРН)

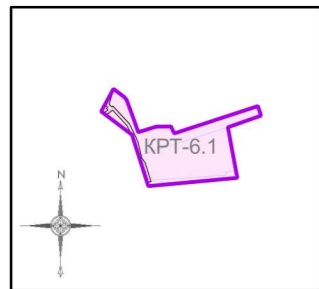
Фрагмент 1



Фрагмент 2



Фрагмент 3



Условные обозначения:

Границы

- Разработки
- Земельных участков (по данным ЕГРН)

Территориальные зоны

- КРТ - Зона осуществления деятельности по комплексному развитию территории
- Ж-1-2 - Зона многоквартирной жилой застройки

Зоны с особыми условиями использования территорий

- Охранная зона инженерных коммуникаций
- Санитарно-защитная зона предприятий, сооружений и иных объектов

Подписи территориальных зон

КРТ - Виды территориальных зон

Должность	ФИО	Подпись	Дата	Договор от 23.04.2024 №231/2024			
Нач. отд. ПЗЗ ЦОГД	Д.М. Пападопулос			Московская область, городской округ Реутов			
ГИП отд. ПЗЗ ЦОГД	Д.А. Косенко						
ГИП отд. ПЗЗ ЦОГД	А.В. Складорова						
Вед. инж. отд. ПЗЗ ЦОГД	Т.С. Арефьева			Внесение изменений в правила землепользования и застройки территории (части территории) Городского округа Реутов Московской области применительно к части населенного пункта г. Реутов	Стадия	Лист	Листов
Вед. инж. отд. ПЗЗ ЦОГД	В.Ю. Парамонов				ГД	2.2	3
Проверил	Д.М. Пападопулос			НИ и ПИ градостроительства ГАУ МО «НИИПИ градостроительства»			

Карта градостроительного зонирования с отображением границ населенных пунктов, границ зон с особыми условиями использования территорий, границ территорий объектов культурного наследия и границ территорий исторических поселений (по сведениям ЕГРН)
Масштаб 1:10000