

**Схема  
расположения земельного участка или земельных участков на кадастровом плане территории**

Условный номер земельного участка \_\_\_\_\_

(указывается в случае, если предусматривается образование двух и более земельных участков)

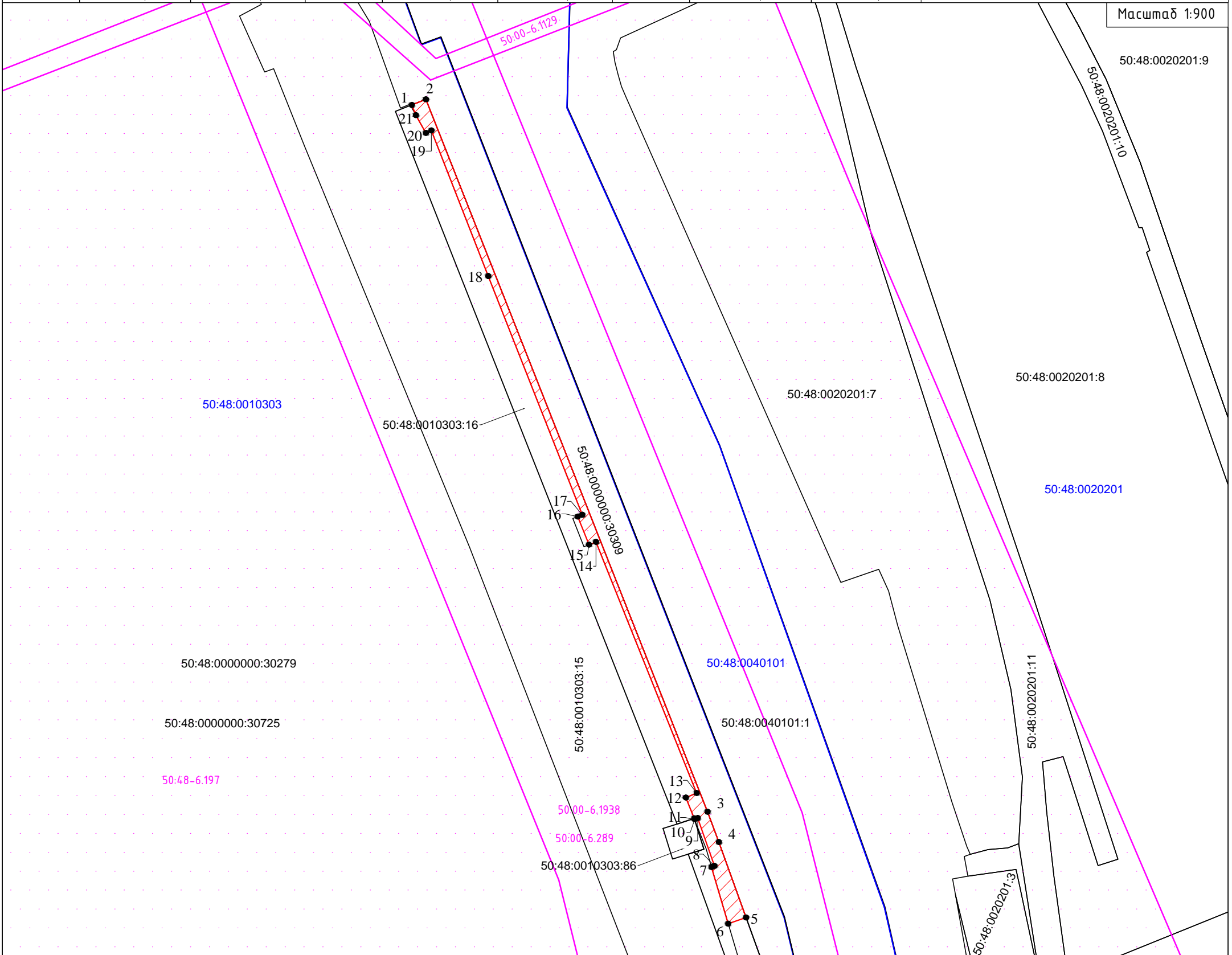
Площадь земельного участка 265 кв.м.

(указывается проектная площадь образуемого земельного участка, вычисленная с использованием технологических и программных средств, в том числе размещенных на официальном сайте федерального органа исполнительной власти, уполномоченного Правительством Российской Федерации на осуществление государственного кадастрового учета, государственной регистрации прав, ведение Единого государственного реестра недвижимости и предоставление сведений, содержащихся в Едином государственном реестре недвижимости, в информационно-телекоммуникационной сети "Интернет" (далее - официальный сайт), с округлением до 1 квадратного метра. Указанное значение площади земельного участка может быть уточнено при проведении кадастровых работ не более чем на десять процентов)




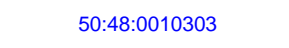
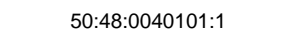


Обозначение характерных точек границ	Координаты, м (указываются в случае подготовки схемы расположения земельного участка с использованием технологических и программных средств, в том числе размещенных на официальном сайте. Значения координат, полученные с использованием указанных технологических и программных средств, указываются с округлением до 0,01 метра)		Обозначение характерных точек границ	Координаты, м (указываются в случае подготовки схемы расположения земельного участка с использованием технологических и программных средств, в том числе размещенных на официальном сайте. Значения координат, полученные с использованием указанных технологических и программных средств, указываются с округлением до 0,01 метра)		Обозначение характерных точек границ	Координаты, м (указываются в случае подготовки схемы расположения земельного участка с использованием технологических и программных средств, в том числе размещенных на официальном сайте. Значения координат, полученные с использованием указанных технологических и программных средств, указываются с округлением до 0,01 метра)		Обозначение характерных точек границ	Координаты, м (указываются в случае подготовки схемы расположения земельного участка с использованием технологических и программных средств, в том числе размещенных на официальном сайте. Значения координат, полученные с использованием указанных технологических и программных средств, указываются с округлением до 0,01 метра)	
	X	Y		X	Y		X	Y		X	Y
	2	3		2	3		2	3		2	3
1	469554,42	2211943,91	7	469403,32	2212003,28	13	469417,99	2212000,34	19	469549,35	2211947,78
2	469555,53	2211946,70	8	469403,53	2212003,87	14	469467,78	2211980,40	20	469548,84	2211946,70
3	469414,26	2212002,52	9	469413,05	2212000,57	15	469467,22	2211979,01	21	469552,40	2211944,72
4	469408,27	2212004,74	10	469412,82	2211999,93	16	469472,79	2211976,77	1	469554,42	2211943,91
5	469393,32	2212010,13	11	469412,96	2211999,88	17	469473,15	2211977,68			
6	469392,09	2212006,61	12	469417,10	2211998,20	18	469520,50	2211959,04			

Система координат МСК-50 зона 2

Масштаб 1:900



Условные обозначения:

-  - обозначение образуемого сервитута
-  - обозначение границы земельного участка, сведения о которой содержатся в Едином государственном реестре недвижимости
-  - обозначение границы кадастрового квартала
-  - обозначение номера кадастрового квартала
-  - обозначение кадастрового номера земельного участка, сведения о котором содержатся в Едином государственном реестре недвижимости
-  1 - обозначение характерной точки границы, сведения о которой позволяют однозначно определить ее положение на местности
-  50:48-6:197 - обозначение зоны с особыми условиями использования территории