
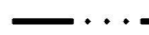



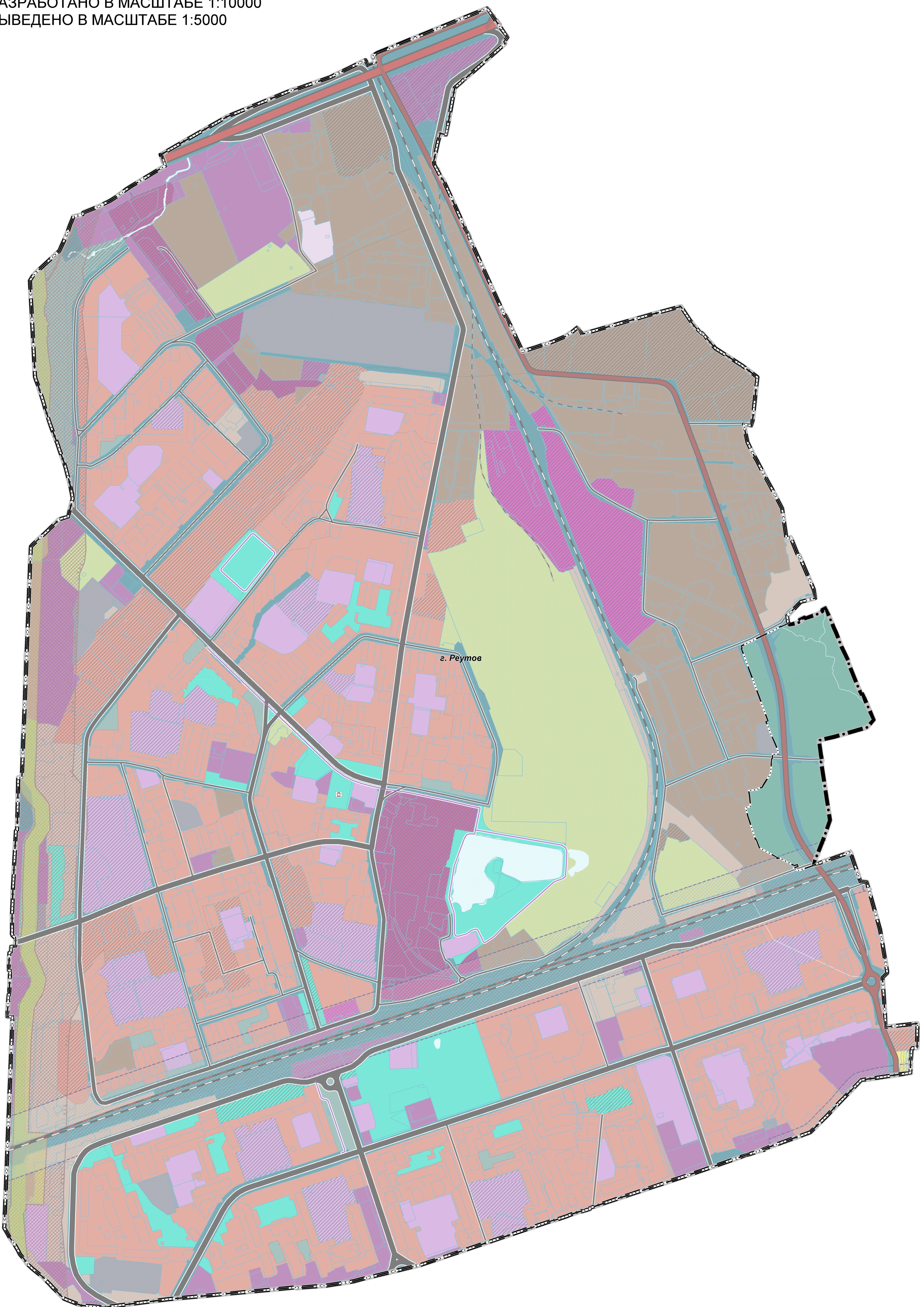
ГЕНЕРАЛЬНЫЙ ПЛАН ГОРОДСКОГО ОКРУГА РЕУТОВ МОСКОВСКОЙ ОБЛАСТИ

КАРТА ГРАНИЦ НАСЕЛЁННЫХ ПУНКТОВ, ВХОДЯЩИХ В СОСТАВ МУНИЦИПАЛЬНОГО ОБРАЗОВАНИЯ
 РАЗРАБОТАНО В МАСШТАБЕ 1:10000
 ВЫВЕДЕНО В МАСШТАБЕ 1:5000

Утвержден
 Решением Совета депутатов
 городского округа Реутов
 от 29.06.2011 №134/16
 (в ред. от 05.06.2019 №17/2019-НА,
 от 03.02.2021 №5/2021-НА,
 от 28.09.2022 №74/2022-НА)

УСЛОВНЫЕ ОБОЗНАЧЕНИЯ

-  Границы городского округа
-  Утверждаемые границы населённых пунктов
-  Земельные участки, подлежащие отображению в границах населённых пунктов при реализации мероприятия 1
- Мероприятие 1**
 1. Изменение документированной информации государственного лесного реестра
 2. Решение Совета депутатов городского округа Реутов Московской области в части отображения границ населённого пункта



Должность	ФИО	Подпись	Дата	ГЗ № 834.5 от 13.09.2022		
Исполнительный директор	Бочкова Т.С.			Московская область, городской округ Реутов		
Исполнительный директор	Чурбан А.П.			Московская область, городской округ Реутов		
Исполнительный директор	Мандра Н.В.			Московская область, городской округ Реутов		
Исполнительный директор	Павлова В.В.			Московская область, городской округ Реутов		
Исполнительный директор	Савельева М.В.			Московская область, городской округ Реутов		
Исполнительный директор	Павленков И.С.			Московская область, городской округ Реутов		
Исполнительный директор	Мандра Н.В.			Московская область, городской округ Реутов		

Московская область, городской округ Реутов		
Этап	Лист	Листов
ГП	1	2

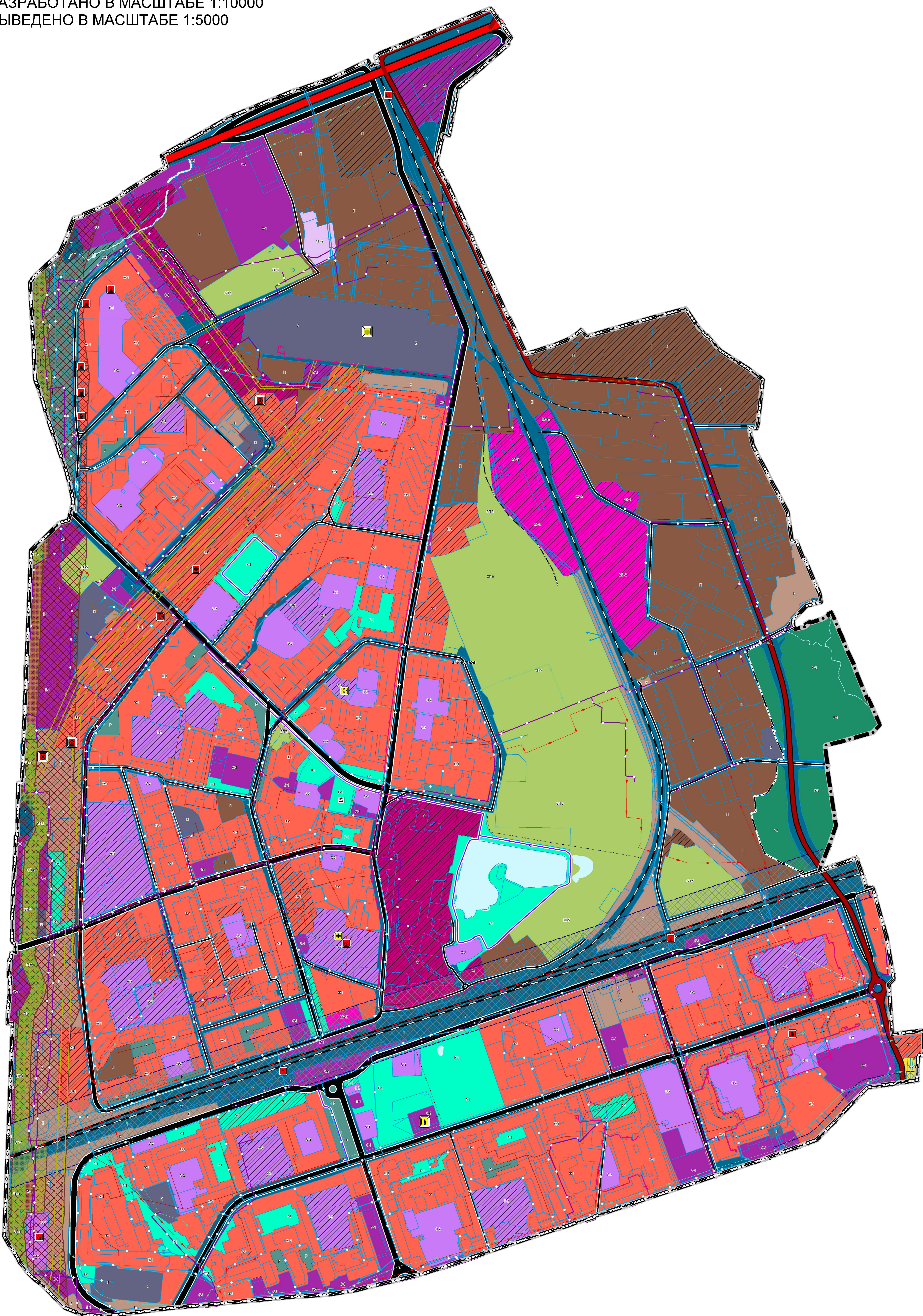
Карта границ населённых пунктов, выданных в составе муниципального образования. Масштаб 1:10000.

ГАО МО "НИИТИ градостроительства"

ГЕНЕРАЛЬНЫЙ ПЛАН ГОРОДСКОГО ОКРУГА РЕУТОВ МОСКОВСКОЙ ОБЛАСТИ

КАРТА ФУНКЦИОНАЛЬНЫХ ЗОН МУНИЦИПАЛЬНОГО ОБРАЗОВАНИЯ
 РАЗРАБОТАНО В МАСШТАБЕ 1:10000
 ВЫВЕДЕНО В МАСШТАБЕ 1:5000

Утвержден
 Решением Совета депутатов
 городского округа Реутов
 от 29.06.2011 №134/16
 (в ред. от 05.06.2019 №17/2019-НА,
 от 03.02.2021 №5/2021-НА,
 от 28.09.2022 №74/2022-НА)



УСЛОВНЫЕ ОБОЗНАЧЕНИЯ

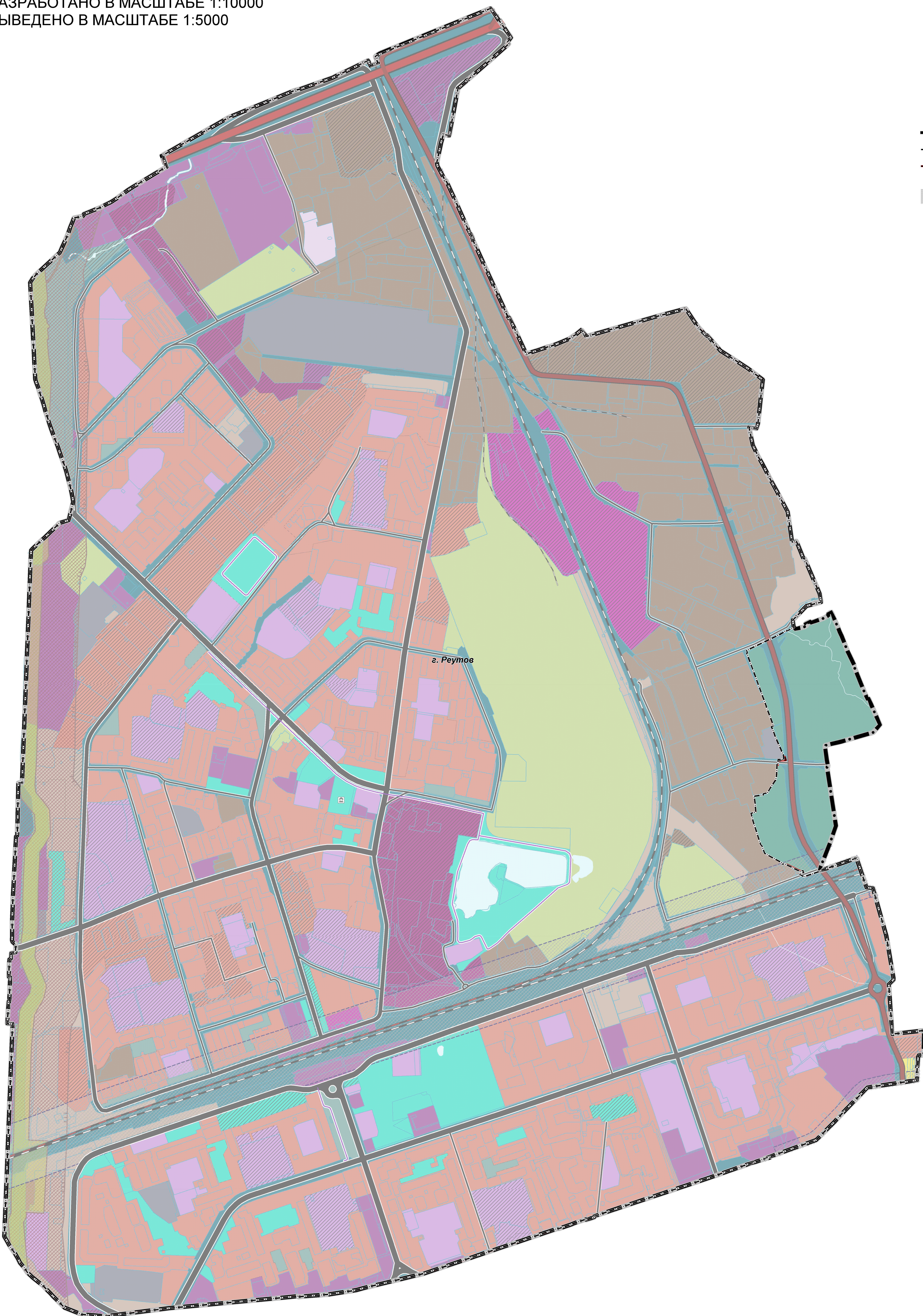
- Границы**
- Городского округа Реутов
 - Границы населенных пунктов утверждаемые
 - Земельных участков поставленных на кадастровый учет
- Объекты культурного наследия, границы их территорий**
- Объекты культурного наследия
- Функциональные зоны***
- Зона застройки многоквартирными жилыми домами
 - Зона застройки индивидуальными жилыми домами
 - Многофункциональная зона без размещения жилой застройки
 - Зона смешанной и общественно-деловой застройки
 - Многофункциональная общественно-деловая зона
 - Зона специализированной общественной застройки
 - Производственная зона
 - Коммунально-складская зона
 - Зона инженерной инфраструктуры
 - Зона транспортной инфраструктуры
 - Зоны рекреационного назначения
 - Зоны озелененных территорий общего пользования (распарки, парки, сады, скверы, бульвары, городские леса)
 - Зоны лесов
 - Зоны отдыха
 - Зоны складирования и захоронения отходов
 - Зоны озелененных территорий специального назначения
 - Зоны специального назначения
- *Параметры функциональных зон и режимы их использования применительно к участкам Решением Исполкома Московского городского и областного Совета народных депутатов от 11.04.1980 №003/1-80-С/8 утверждены правком утверждения градостроительных границ зон санитарной охраны источников водоснабжения г. Москвы в границах ГЭС/П, карты в объеме 3:22.
- Границы зон санитарной охраны источников питьевого водоснабжения отображены в материалах по обоснованию генерального плана на карте границ зон санитарной охраны источников водоснабжения города Москвы в соответствии с Решением Исполнительного Комитета Московского городского и областного Совета народных депутатов от 11 апреля 1980 г. № 003/1-80-С/8 (ограниченного доступа) в информационных целях и не являются предметом утверждения генерального плана.
- Земельные участки, отображенные на карте несогласованных водросов, в части пересечения земельных участков с землями лесного фонда**
- Территории покрытые поверхностными водами**
(Отображены в информационных целях не являются предметом утверждения генерального плана)
- Планируемые объекты федерального* и регионального* значения (за исключением линейных объектов)**
- регионального значения / федерального значения
 - планируемые / реконструируемые
- Социальная инфраструктура**
- Лечебно-профилактическая медицинская организация (кроме санаторно-курортной), оказывающая медицинскую помощь в стационарных условиях, не ступирные подразделения
 - Лечебно-профилактическая медицинская организация, оказывающая медицинскую помощь в амбулаторных условиях или в условиях дневного стационара
 - Объекты обеспечения пожарной безопасности
- Инженерная инфраструктура**
- Электротрансовая подстанция 220 кВ
 - Автоматическая телефонная станция
- Транспортная инфраструктура**
- Транспортно-пересадочный узел
 - Станция автопарковочная ЭЭС
 - Вертолетная площадка
 - Пешеходный переход в разном уровне
- *Планируемые объекты федерального и регионального значения приводятся для информационной целостности документа и не являются предметом утверждения настоящего генерального плана
- Существующие линейные объекты федерального, регионального и местного значения**
- Инженерная инфраструктура**
- федерального значения
- Линии электропередачи напряжением: - 220 кВ;
 - Линии связи
- регионального значения
- Распределительные газопроводы высокого давления
 - Распределительные газопроводы среднего давления
- местного значения
- Линии электропередачи напряжением: - 110 кВ;
 - Водопроводные сети
 - Канализации самосточная
 - Канализация ливневая
 - Канализация дождевая самосточная закрытая
 - Теплопровод распределительный (ваквартовый)
- Транспортная инфраструктура**
- федерального значения
- Автомобильные дороги федерального значения
 - Железнодорожные пути общего пользования
- регионального значения
- Автомобильные дороги регионального или межмуниципального значения, межпоселенские улицы и улицы в жилой застройке регионального значения
- местного значения
- Улицы общегородского значения
 - Улицы районного значения
 - Улицы и проезды местного значения
 - Дорожки велосипедные
 - Железнодорожные пути необщего пользования
- Зоны линейных объектов**
- Зоны планируемого размещения объектов транспорта в соответствии с СП 170.001.2017
 - Охранная зона трубопроводов транспорта (нефтепроводов)
 - Зона минимальных допустимых расстояний до объектов трубопроводов транспорта
- Планируемая транспортная инфраструктура**
- Железнодорожные пути
 - Высокоскоростная железнодорожная магистраль (ВСМ)

Должность	ФИО	Подпись	Дата	ГЗ № 834.6 от 13.09.2022		
Исполнительный директор	Соловьев П.С.			Московская область, городской округ Реутов		
Исполнительный директор	Чирков А.П.			Сторона	Лист	Листов
Исполнительный директор	Мельник Н.В.			ГП	2	3
Исполнительный директор	Павлова В.И.			Высшее изменение в генеральном плане городского округа Реутов Московской области		
Исполнительный директор	Цыганов М.М.			Карта функциональных зон муниципального образования Реутов в масштабе 1:10000		
Исполнительный директор	Павлов А.С.			Выведено в масштаб 1:5000		
Проектировщик	Мельник Н.В.			ГАО МО "НИИИ градостроительства"		

ГЕНЕРАЛЬНЫЙ ПЛАН ГОРОДСКОГО ОКРУГА РЕУТОВ МОСКОВСКОЙ ОБЛАСТИ

КАРТА НЕСОГЛАСОВАННЫХ ВОПРОСОВ ГЕНЕРАЛЬНОГО ПЛАНА ГОРОДСКОГО ОКРУГА В ЧАСТИ ПЕРЕСЕЧЕНИЯ ЗЕМЕЛЬНЫХ УЧАСТКОВ С ЗЕМЛЯМИ ЛЕСНОГО ФОНДА
 РАЗРАБОТАНО В МАСШТАБЕ 1:10000
 ВЫВЕДЕНО В МАСШТАБЕ 1:5000

Утвержден
 Решением Совета депутатов
 городского округа Реутов
 от 29.06.2011 №134/16
 (в ред. от 05.06.2019 №17/2019-НА,
 от 03.02.2021 №5/2021-НА,
 от 28.09.2022 №74/2022-НА)



- Условные обозначения**
- Границы городского округа Реутов
 - Утверждаемые границы населённых пунктов
 - Планируемые границы населённых пунктов после реализации соответствующих мероприятий
 - Земельные участки, подлежащие отображению в границах населённых пунктов при реализации соответствующих мероприятий
- Мероприятия карты несогласованных вопросов
1. Изменение документированной информации государственного лесного реестра
 2. Решение Совета депутатов городского округа Реутов Московской области в части отображения границ населенного пункта

Должность	ФИО	Подпись	Дата	ГЗ № 834.5 от 13.09.2022		
И.о. заместителя	Богачев П.С.			Московская область, городской округ Реутов		
И.о. заместителя	Чурбанов А.П.					
Заместитель	Михайлов И.В.					
Зам. и.о. зам. ИТД	Лавренко В.И.			Страна	Лист	Всего
Зам. и.о. зам. ИТД	Савельев М.М.			ГП	3	3
Зам. и.о. зам. ИТД	Павловский П.С.			Карта несогласованных вопросов генерального плана городского округа в части пересечения земельных участков с землями лесного фонда. Масштаб: 1:10000. Выведено в масштаб: 1:5000.		
Проектировщик	Михайлов И.В.			ГАУ МО "НИИПИ градостроительства"		