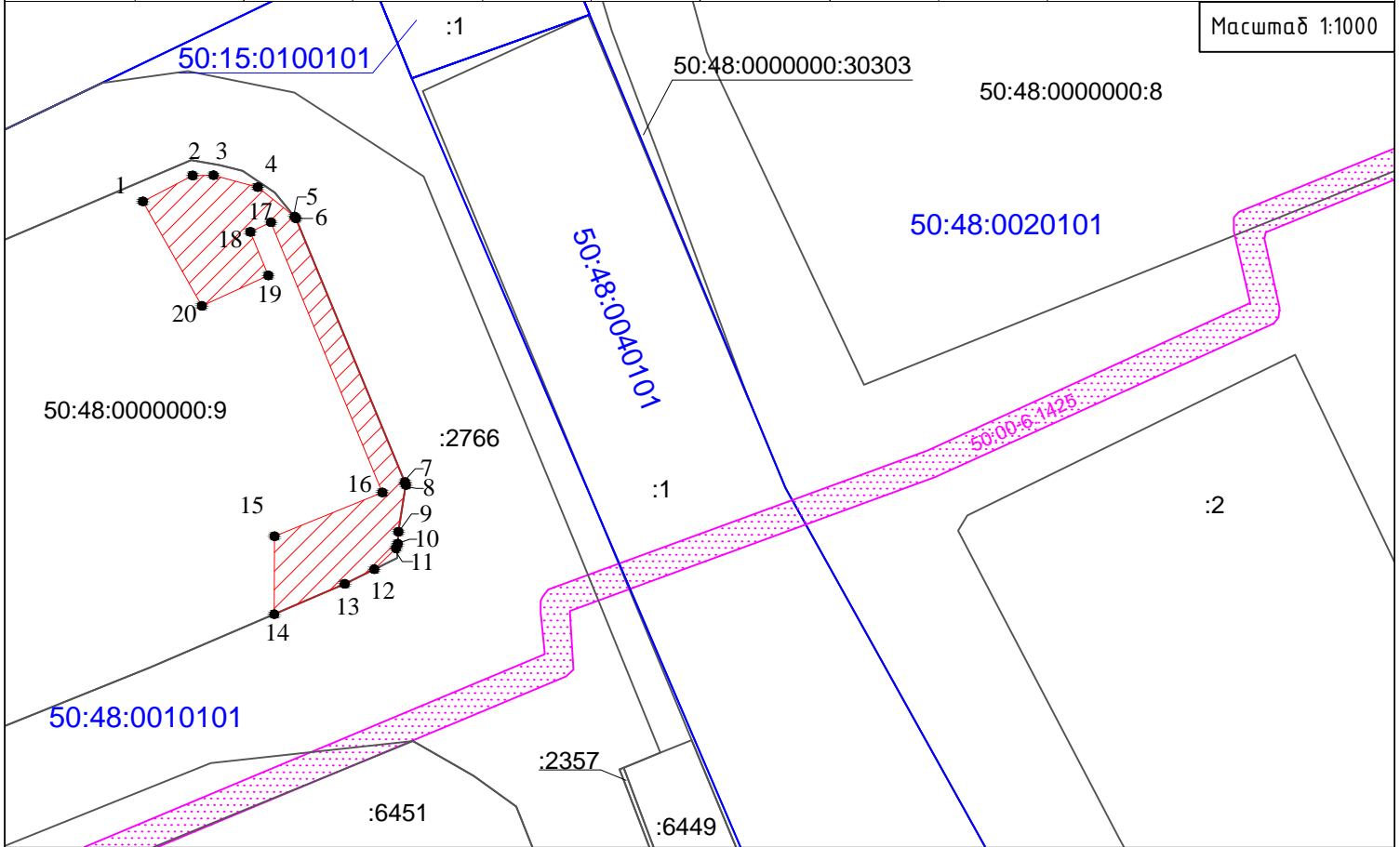


Схема границ сервитута на кадастровом плане территории





Условный номер сервитута _____ - _____

Площадь сервитута _____ 559 _____ кв.м.

Обозначение характерных точек границ	Координаты, м		Обозначение характерных точек границ	Координаты, м		Обозначение характерных точек границ	Координаты, м		Обозначение характерных точек границ	Координаты, м	
	X	Y		X	Y		X	Y		X	Y
1	2	3	1	2	3	1	2	3	1	2	3
1	471608,03	2211051,27	7	471568,12	2211088,52	13	471553,65	2211079,96	19	471597,51	2211069,10
2	471611,73	2211058,34	8	471567,70	2211088,66	14	471549,34	2211069,94	20	471593,17	2211059,65
3	471611,75	2211061,31	9	471561,06	2211087,60	15	471560,41	2211069,99	1	471608,03	2211051,27
4	471610,06	2211067,60	10	471559,36	2211087,51	16	471566,63	2211085,33	Система координат МСК-50, зона 2		
5	471605,86	2211072,85	11	471558,67	2211087,26	17	471605,06	2211069,48			
6	471605,63	2211073,04	12	471555,73	2211084,16	18	471603,69	2211066,55			



Условные обозначения:

-  - обозначение образуемого сервитута
-  - обозначение границы земельного участка, сведения о которой содержатся в Едином государственном реестре недвижимости
-  - обозначение границы кадастрового квартала
-  50:00-6-1425 - обозначение зоны с особыми условиями использования территории
- 50:48:0040101 - обозначение номера кадастрового квартала
- :1 - обозначение кадастрового номера земельного участка, сведения о котором содержатся в Едином государственном реестре недвижимости
- 1 - обозначение характерной точки границы, сведения о которой позволяют однозначно определить ее положение на местности