



АДМИНИСТРАЦИЯ ГОРОДСКОГО ОКРУГА РЕУТОВ

ПОСТАНОВЛЕНИЕ

от 12.11.2024 № 502-ПА

Об установлении публичного сервитута в порядке главы V.7. Земельного кодекса Российской Федерации по адресу (местоположение): Московская область, г. Реутов, ул. Транспортная в пользу АО «Мособлгаз» в целях строительство, реконструкция, эксплуатация линейных объектов системы газоснабжения – «Газопровод высокого давления $P \leq 0,6$ МПа, газопровод низкого давления $P \leq 0,003$ МПа с установкой пункта редуцирования газа»

В соответствии с Земельным кодексом Российской Федерации, Федеральным законом от 06.10.2003 № 131-ФЗ «Об общих принципах организации местного самоуправления в Российской Федерации», Законом Московской области № 23/96-ОЗ «О регулировании земельных отношений в Московской области», руководствуясь Уставом городского округа Реутов Московской области, учитывая ходатайство акционерного общества «Мособлгаз» (ИНН5032292612; ОГРН1175024034734) от 14.10.2024 № P001-9710921047-90271259, постановляю:

1. Установить публичный сервитут на срок 120 месяцев в отношении земель, государственная собственность на которые не разграничена и земельных участков, согласно приложению № 1 к настоящему Постановлению, в пользу АО «Мособлгаз», в целях строительство, реконструкция, эксплуатация линейных объектов системы газоснабжения – «Газопровод высокого давления $P \leq 0,6$ МПа, газопровод низкого давления $P \leq 0,003$ МПа с установкой пункта редуцирования газа», в границах в соответствии с приложением № 1 "Графическое описание" к настоящему Постановлению.

1.1. Срок, в течении которого использование территории, в отношении которой устанавливается публичный сервитут, и (или) расположенных на ней объектов недвижимости в соответствии с их разрешённым использованием будет невозможно или существенно затруднено в связи с осуществлением деятельности, для обеспечения которой устанавливается публичный сервитут (при возникновении таких обстоятельств), - не более 11 месяцев.

1.2. Обязать обладателя публичного сервитута привести территорию, в отношении которой устанавливается публичный сервитут, в состояние, пригодное для использования, в сроки, предусмотренные пунктом 8 статьи 39.50 Земельного кодекса Российской Федерации.

2. Администрации в течение 5 рабочих дней направить копию настоящего Постановления в Управление Федеральной службы государственной регистрации, кадастра и картографии по Московской области для внесения сведений об установлении публичного сервитута в отношении земельных участков, указанных в пункте 1 настоящего Постановления, в Единый государственный реестр недвижимости.

3. Администрации в течение 5 рабочих дней разместить настоящее Постановление на официальном информационном сайте администрации - <http://www.reutov.net> в информационно-телекоммуникационной сети «Интернет». В течении 5 рабочих дней разместить копию настоящего Постановления в общедоступных местах (на досках объявлений, размещенных во всех подъездах многоквартирного дома, или в пределах земельного участка, на котором расположен многоквартирный дом).

4. Комитету по управлению муниципальным имуществом Администрации города Реутов в течение 5 рабочих дней направить обладателю публичного сервитута копию настоящего Постановления, сведения о лицах, являющихся правообладателями земельных участков, сведения о лицах, подавших заявления об учете их прав (обременений прав) на земельные участки, способах связи с ними, копии документов, подтверждающих права указанных лиц на земельные участки.

5. Контроль за выполнением настоящего Постановления возложить на Заместителя Главы городского округа Зотову О.Н.

Глава городского округа



Ф.А. Науменко

Приложение №1 к постановлению
Администрации городского округа Реутов

от 12.11.2024 № 502-ПА

№	Кадастровый номер земельного участка	Адрес/описание местоположения
1	2	3
1	50:48:0000000:34982	Московская область, г.о. Реутов, г. Реутов, ул. Транспортная
2	50:48:0030302:98	Московская область, г. Реутов, ул. Поповка, владение 15
3	50:48:0030302:2	Местоположение установлено относительно ориентира, расположенного в границах участка. Почтовый адрес ориентира: Российская Федерация, Московская область, городской округ Реутов, город Реутов, улица Транспортная, д 31.

ГРАФИЧЕСКОЕ ОПИСАНИЕ
местоположения границ населенных пунктов, территориальных
зон, особо охраняемых природных территорий, зон с особыми
условиями использования территории

Публичный сервитут для строительства, реконструкции, эксплуатации, капитального ремонта линейного объекта "Газопровод высокого давления $P \leq 0,6$ МПа, газопровод низкого давления $P \leq 0,003$ МПа с установкой пункта редуцирования газа"

(наименование объекта, местоположение границ которого описано (далее - объект))

Раздел 1

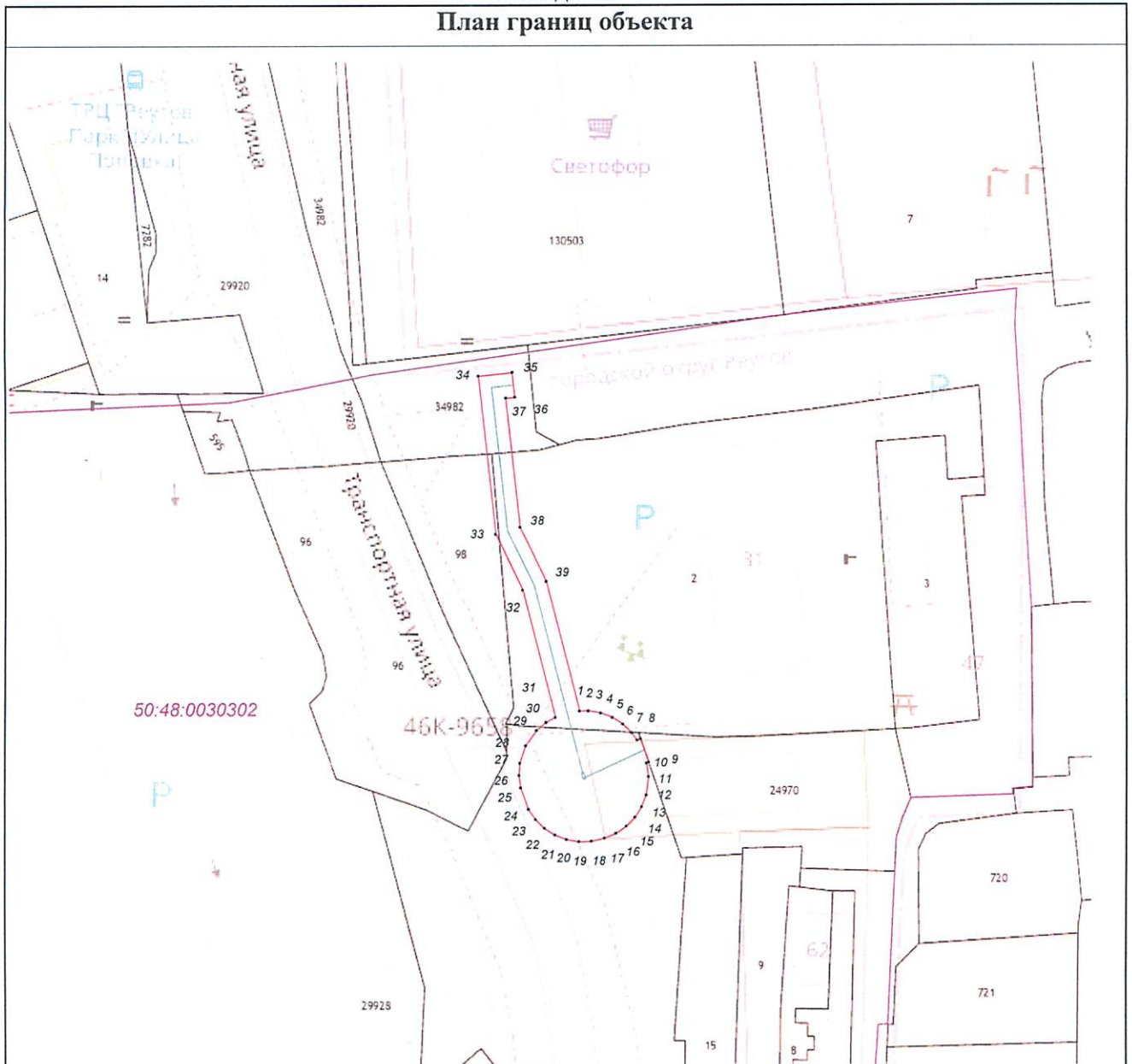
Сведения об объекте

Сведения об объекте		
№ п/п	Характеристики объекта	Описание характеристик
1	2	3
1	Местоположение объекта	Московская область, Реутов г.о., Реутов г
2	Площадь объекта \pm величина погрешности определения площади ($P \pm \Delta P$)	$573 \text{ м}^2 \pm 8 \text{ м}^2$
3	Иные характеристики объекта	

Раздел 2







Сведения о местоположении границ объекта					
1. Система координат МСК-50, зона 2					
2. Сведения о характерных точках границ объекта					
Обозначение характерных точек границ	Координаты, м		Метод определения координат характерной точки	Средняя квадратическая погрешность положения характерной точки (M _t), м	Описание обозначения точки на местности (при наличии)
	X	Y			
1	2	3	4	5	6
1	468 375,60	2 212 845,11	Аналитический метод	0,10	—
2	468 375,61	2 212 846,52		0,10	
3	468 375,27	2 212 848,49		0,10	
4	468 374,55	2 212 850,35		0,10	
5	468 373,48	2 212 852,03		0,10	
6	468 372,09	2 212 853,47		0,10	
7	468 370,92	2 212 854,30		0,10	
8	468 371,14	2 212 854,85		0,10	
9	468 367,36	2 212 856,14		0,10	
10	468 367,20	2 212 855,79		0,10	
11	468 365,00	2 212 856,12		0,10	
12	468 362,03	2 212 855,76		0,10	
13	468 360,17	2 212 855,04		0,10	
14	468 358,48	2 212 853,96		0,10	
15	468 357,05	2 212 852,57		0,10	
16	468 355,92	2 212 850,93		0,10	
17	468 355,14	2 212 849,09		0,10	
18	468 354,64	2 212 847,00		0,10	
19	468 354,58	2 212 845,01		0,10	
20	468 354,92	2 212 843,04		0,10	
21	468 355,64	2 212 841,18		0,10	
22	468 356,72	2 212 839,49		0,10	
23	468 358,11	2 212 838,06		0,10	
24	468 359,76	2 212 836,93		0,10	
25	468 363,22	2 212 835,67		0,10	
26	468 365,20	2 212 835,41		0,10	
27	468 367,19	2 212 835,55		0,10	
28	468 370,03	2 212 836,49		0,10	
29	468 372,46	2 212 838,22		0,10	
30	468 373,75	2 212 839,75		0,10	
31	468 374,58	2 212 841,24		0,10	
32	468 394,94	2 212 835,99		0,10	
33	468 403,85	2 212 831,66		0,10	
34	468 429,31	2 212 828,86		0,10	
35	468 429,89	2 212 834,30		0,10	
36	468 425,91	2 212 834,73		0,10	
37	468 425,76	2 212 833,28		0,10	
38	468 404,97	2 212 835,56		0,10	
39	468 396,33	2 212 839,76		0,10	
1	468 375,60	2 212 845,11	0,10		
3. Сведения о характерных точках части (частей) границы объекта					
1	2	3	4	5	6
—	—	—	—	—	—

Раздел 4
План границ объекта



Масштаб 1:1 000

Используемые условные знаки и обозначения:

-  1 - Характерная точка границы публичного сервитута
-  - Границы публичного сервитута
-  - Проектируемый газопровод
-  - Границы земельных участков по сведениям ЕГРН
-  - Граница кадастрового квартала
-  - Номер кадастрового квартала

50:31:0060254

Подпись _____ Дата « 10 » октября 20 24 г.

Место для отиска печати (при наличии) лица, составившего описание местоположения границ объекта